

# KARTA LOKALU A i B

OSIEDLE DOMÓW JEDNORODZINNYCH DWULOKALOWYCH

UL. FIOŁKOWA, MAKOWA- SŁUPSK

skala 1:100



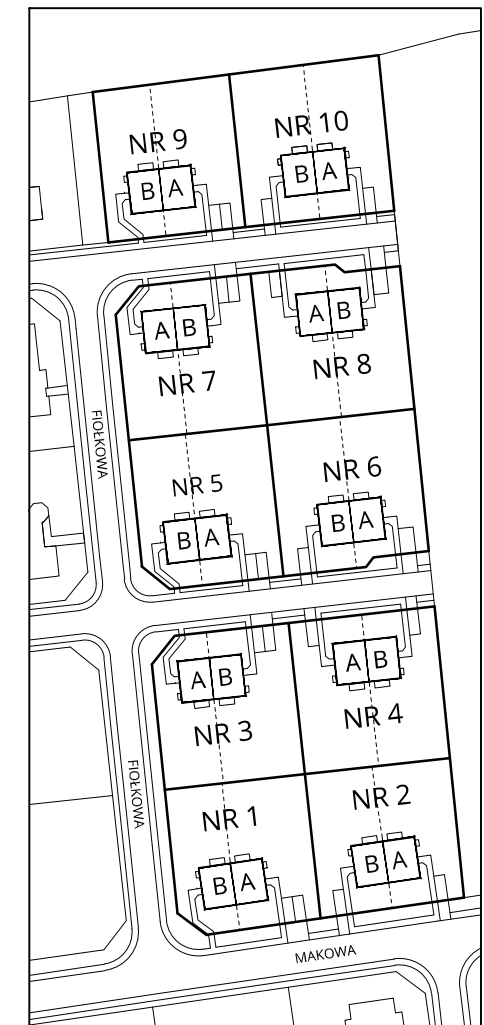
## LOKAL B - 83,71m<sup>2</sup>

B.1	PRZEDSIONEK*	3,17m <sup>2</sup>
B.2	KOMUNIKACJA	4,24 m <sup>2</sup>
B.3	POKÓJ DZIENNY+ANEKS	24,84 m <sup>2</sup>
B.4	ŁAZIENKA	4,46 m <sup>2</sup>
B.5	POKÓJ 1	11,70 m <sup>2</sup>
B.6	POKÓJ 2	9,45m <sup>2</sup>
B.7	OPEN SPACE (do aranżacji przez Nabywcę)	25,85m <sup>2</sup>

## LOKAL A - 83,71 m<sup>2</sup>

A.1	PRZEDSIONEK*	3,17m <sup>2</sup>
A.2	KOMUNIKACJA	4,24m <sup>2</sup>
A.3	POKÓJ DZIENNY+ANEKS	24,84m <sup>2</sup>
A.4	ŁAZIENKA	4,46m <sup>2</sup>
A.5	POKÓJ 1	11,70m <sup>2</sup>
A.6	POKÓJ 2	9,45m <sup>2</sup>
A.7	OPEN SPACE (do aranżacji przez Nabywcę)	25,85m <sup>2</sup>

\* rzut parteru z aranżacją schodów w przedsiönku

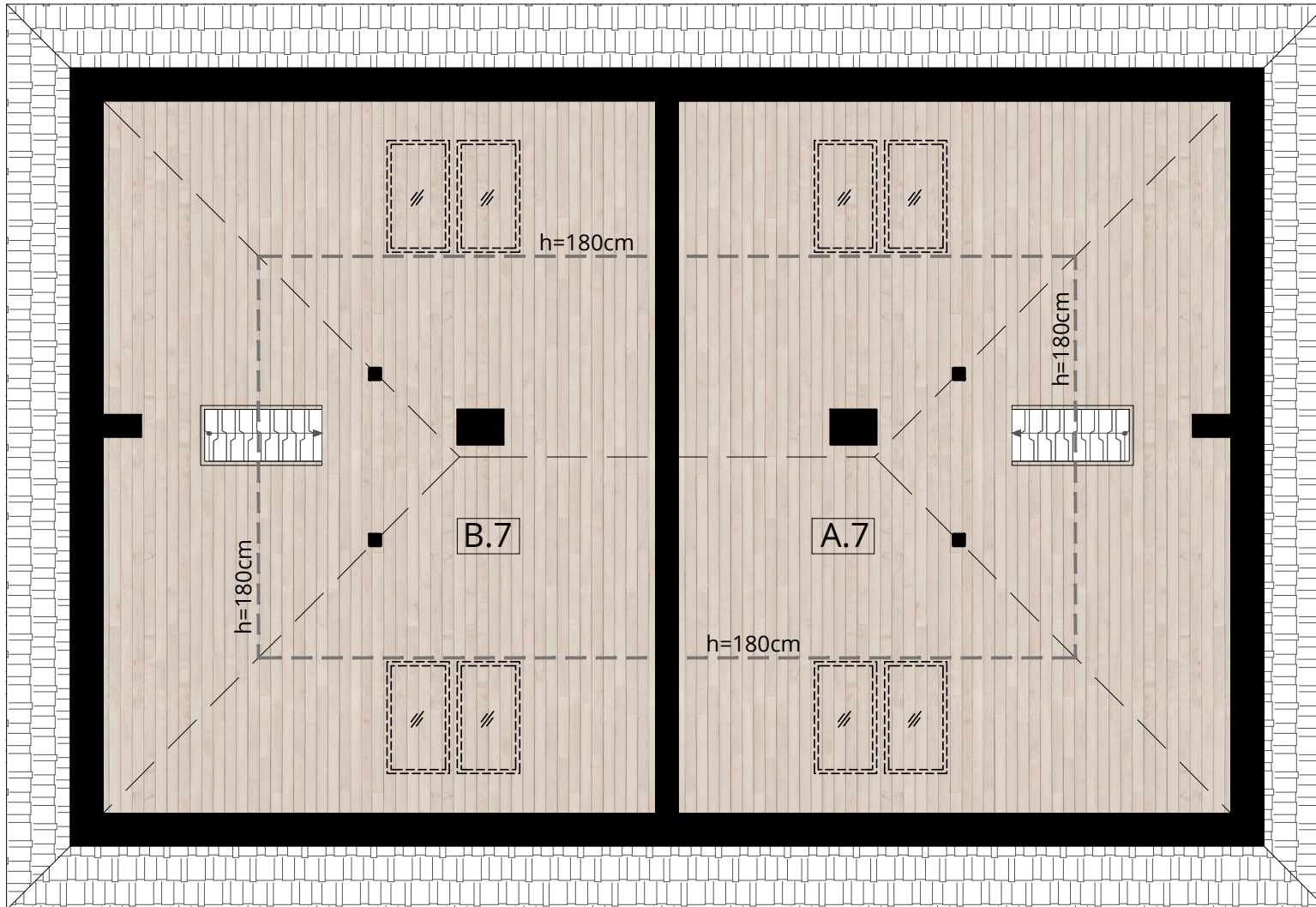


## PLAN OSIEDLA

# KARTA LOKALU A i B

OSIEDLE DOMÓW JEDNORODZINNYCH DWULOKALOWYCH  
UL. FIOŁKOWA, MAKOWA- SŁUPSK

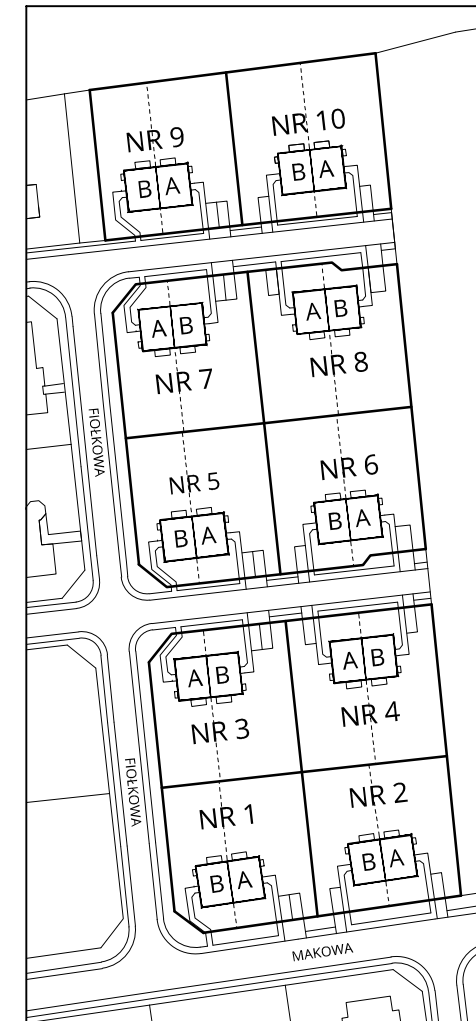
skala 1:100



LOKAL B - 25,85m<sup>2</sup>

LOKAL A - 25,85m<sup>2</sup>

\* rzut parteru z aranżacją schodów w przedsiionku



PLAN OSIEDLA

# ZAGOSPODAROWANIE TERENU

## OSIEDLE DOMÓW JEDNORODZINNYCH DWULOKALOWYCH

### UL. FIOŁKOWA, MAKOWA- SŁUPSK



**PORTERS**  
DEVELOPMENT



BUD.	LOKAL	POW. DZIAŁKI
1	lokal A	616 m <sup>2</sup>
	lokal B	451 m <sup>2</sup>
2	lokal A	584 m <sup>2</sup>
	lokal B	548 m <sup>2</sup>
3	lokal A	462 m <sup>2</sup>
	lokal B	632 m <sup>2</sup>
4	lokal A	611 m <sup>2</sup>
	lokal B	605 m <sup>2</sup>
5	lokal A	631 m <sup>2</sup>
	lokal B	459 m <sup>2</sup>
6	lokal A	590 m <sup>2</sup>
	lokal B	605 m <sup>2</sup>
7	lokal A	463 m <sup>2</sup>
	lokal B	619 m <sup>2</sup>
8	lokal A	619 m <sup>2</sup>
	lokal B	588 m <sup>2</sup>
9	lokal A	621 m <sup>2</sup>
	lokal B	475 m <sup>2</sup>
10	lokal A	641 m <sup>2</sup>
	lokal B	627 m <sup>2</sup>



Dz. 61

